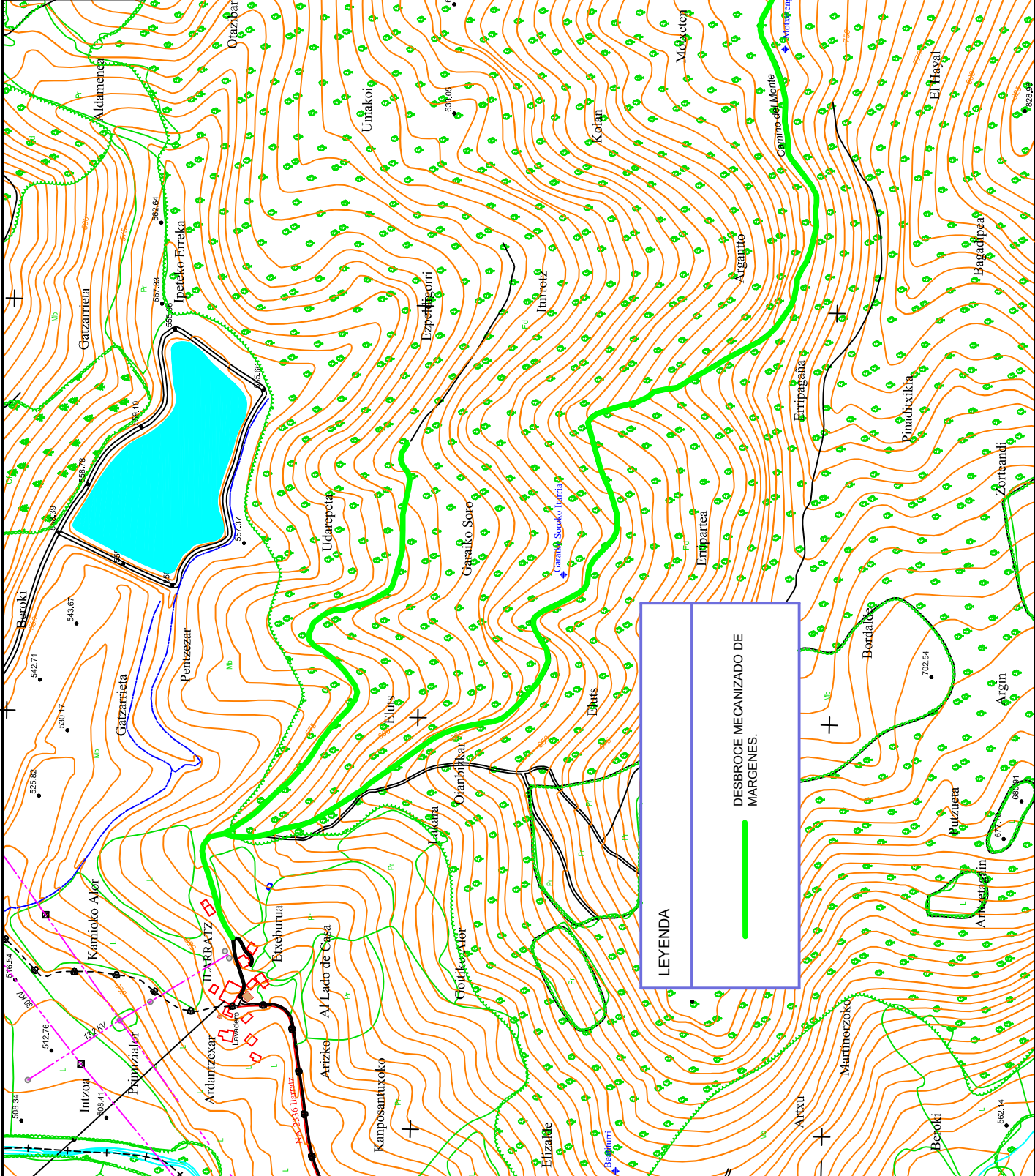
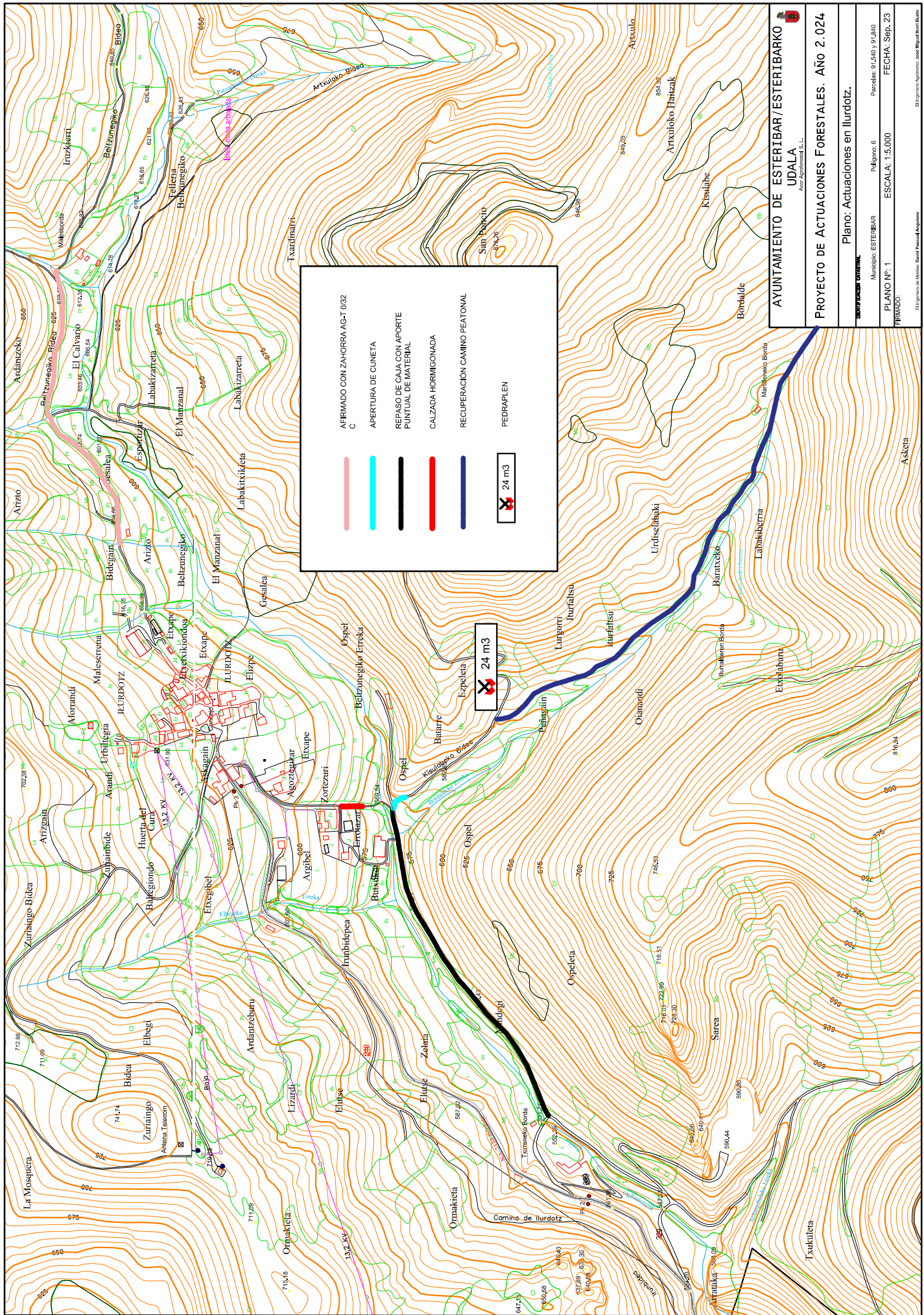


AYUNTAMIENTO DE ESTERIBAR/ESTERIBARKO UDALA
 Ayuntamiento S.L.
PROYECTO DE ACTUACIONES FORESTALES. AÑO 2.024
 Plan: Actuaciones en Ilaratz.
 PLANO Nº 1
 ESCALA: 1:5.000
 FECHA: Sep. 23
 Murguía ESTERIBAR, Polgozo, 17. Pasa de 02/20
 INFORMACIÓN: Dirección de Medio Ambiente, Ordenación del Territorio y Urbanismo



LEYENDA
 DESBRUCE MECANIZADO DE MARGENES.



AYUNTAMIENTO DE ESTERIBAR/ESTERIBARKO
UDALA
Local Government of U.S.A.

PROYECTO DE ACTUACIONES FORESTALES. AÑO 2.024

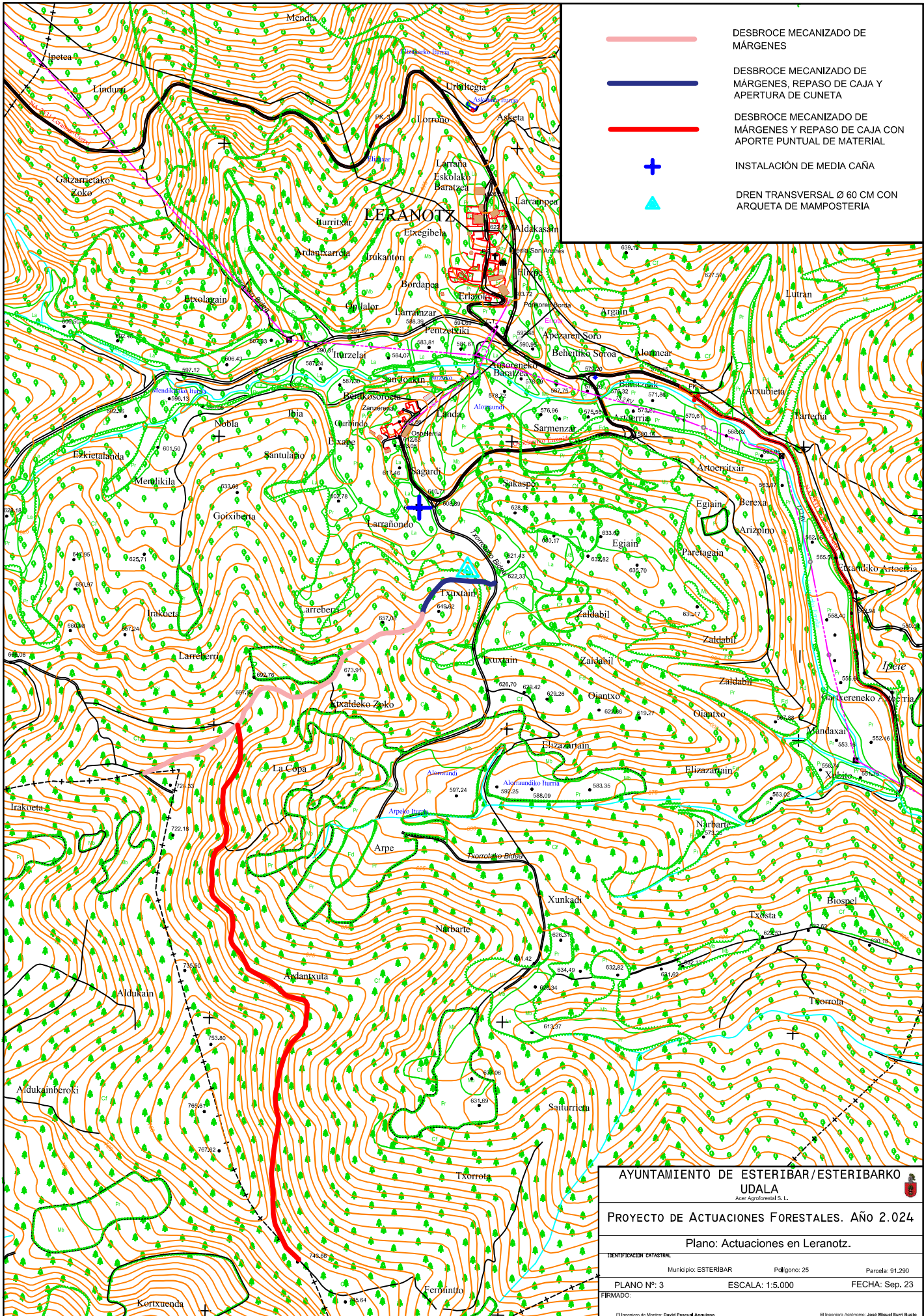
Plano: Actuaciones en Ilurdoz.

MAPA PLANIMETRICO
 Municipio: ESTERIBAR Folio: 6 Parcelas: 91.540 y 91.840

PLANO Nº: 1 **ESCALA: 1:5.000** **FECHA: Sep. 23**

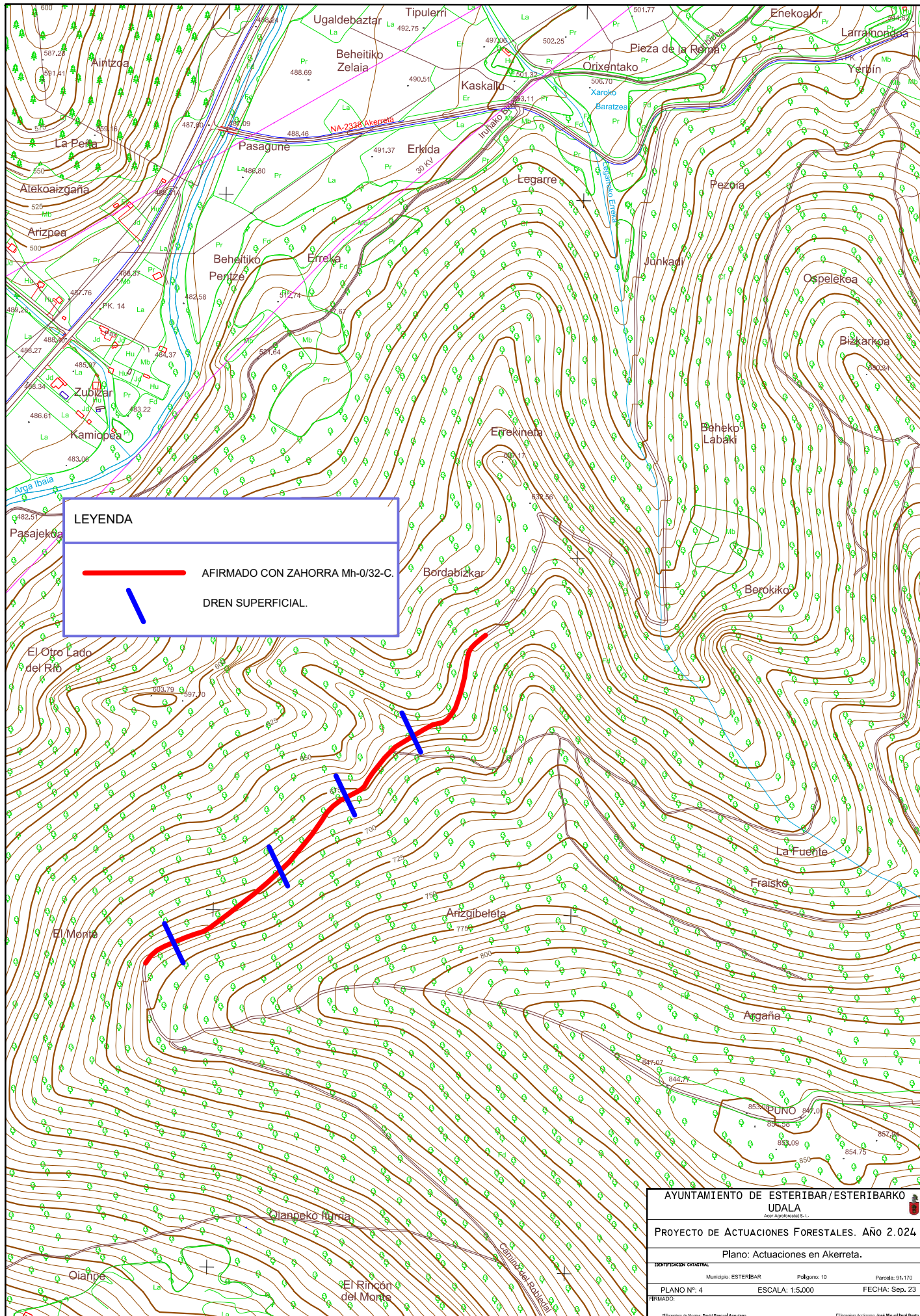
PROYECTO
 Elaborado en: AutoCAD Diseñado: David Pascual Argandoña

APROBADO
 Elaborado en: AutoCAD Diseñado: David Pascual Argandoña



- DESBROCE MECANIZADO DE MÁRGENES
- DESBROCE MECANIZADO DE MÁRGENES, REPARO DE CAJA Y APERTURA DE CUNETA
- DESBROCE MECANIZADO DE MÁRGENES Y REPARO DE CAJA CON APOORTE PUNTUAL DE MATERIAL
- + INSTALACIÓN DE MEDIA CAÑA
- ▲ DREN TRANSVERSAL Ø 60 CM CON ARQUETA DE MAMPOSTERÍA

| | | |
|---|-----------------------------|--|
| AYUNTAMIENTO DE ESTERIBAR/ESTERIBARKO | | |
| UDALA | | |
| <small>Acer Agroforestal S.L.</small> | | |
| PROYECTO DE ACTUACIONES FORESTALES. AÑO 2.024 | | |
| Plano: Actuaciones en Leranotz. | | |
| <small>IDENTIFICACIÓN CATASTRAL</small> | | |
| <small>Municipio: ESTERIBAR</small> | <small>Polígono: 25</small> | <small>Parcela: 91.290</small> |
| PLANO Nº: 3 | ESCALA: 1:5.000 | FECHA: Sep. 23 |
| <small>FORMADO:</small> | | |
| <small>El Ingeniero de Montes: David Pascual Angulo</small> | | <small>El Ingeniero Agrónomo: José Miguel Buzi-Buato</small> |

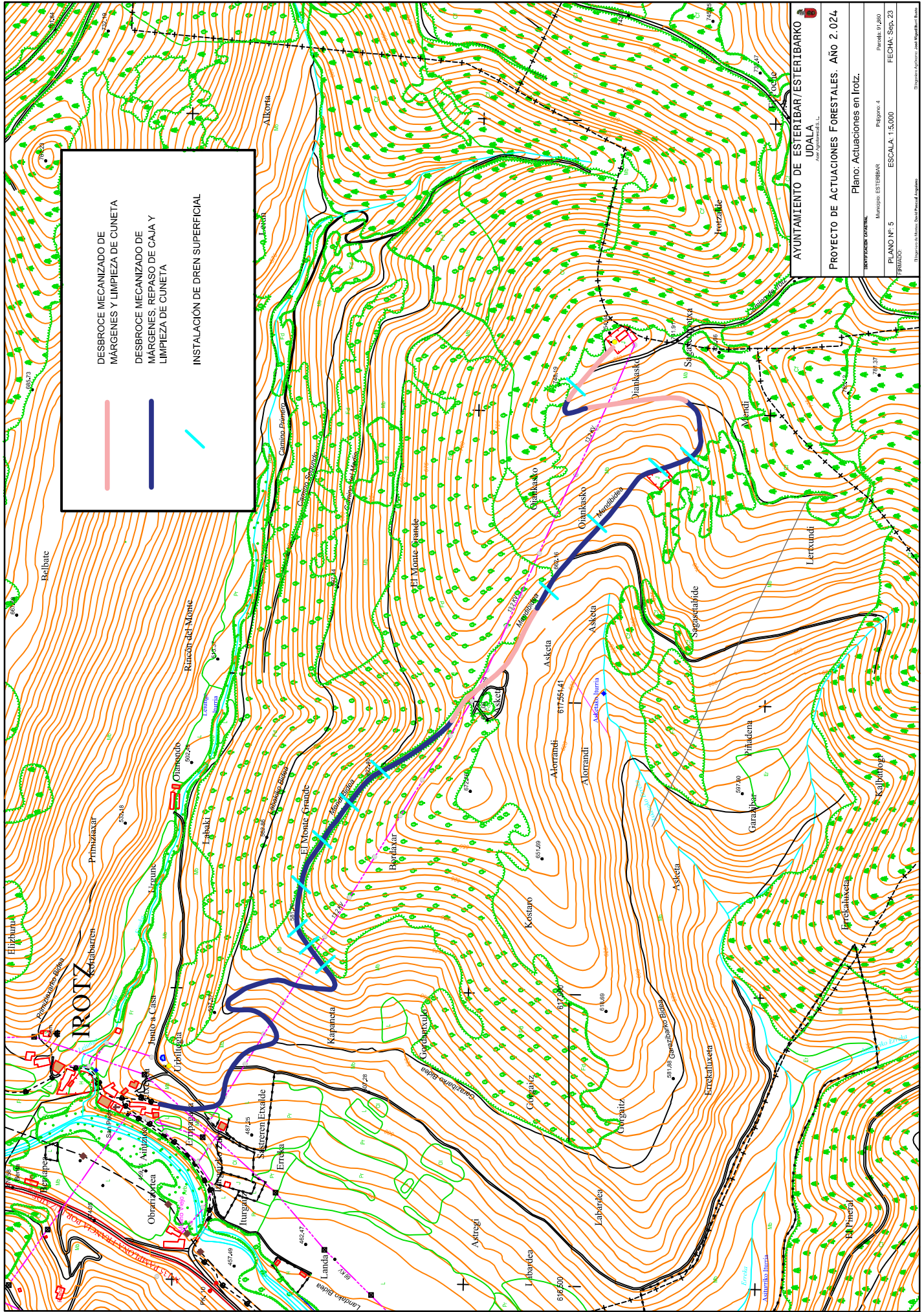


LEYENDA

— AFIRMADO CON ZAHORRA Mh-0/32-C.

— DREN SUPERFICIAL.

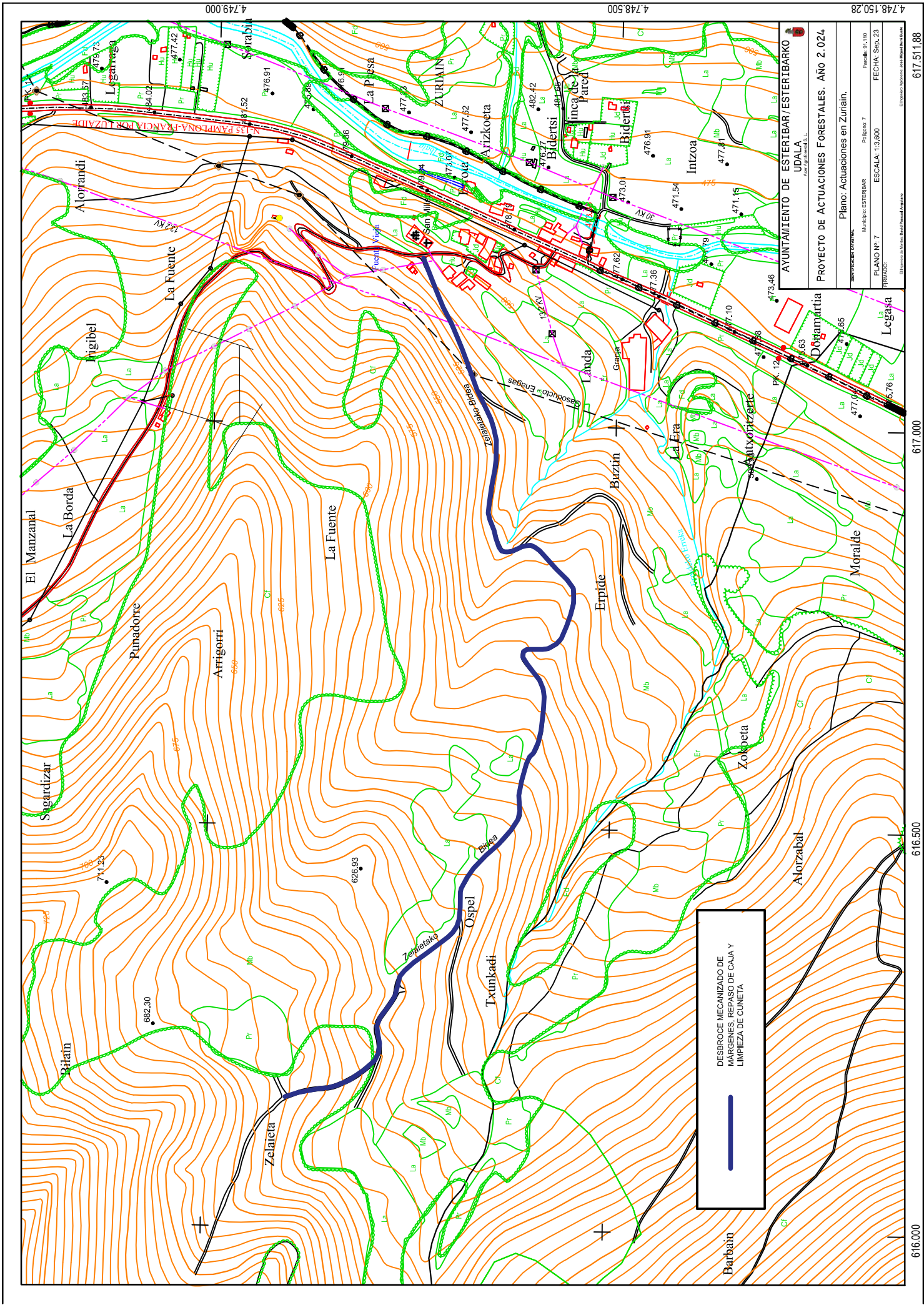
| | | |
|---|--------------------------------|--------------------------------|
| AYUNTAMIENTO DE ESTERIBAR/ESTERIBARKO UDALA <small>Azer Agerentzen S.L.</small> | | |
| PROYECTO DE ACTUACIONES FORESTALES. AÑO 2.024 | | |
| Plano: Actuaciones en Akerreta. | | |
| <small>IDENTIFICACION CATASTRAL:</small> Municipio: ESTERIBAR | <small>Poligono:</small> 10 | <small>Parcela:</small> 51.170 |
| <small>PLANO Nº:</small> 4 | <small>ESCALA:</small> 1:5.000 | <small>FECHA:</small> Sep. 23 |
| <small>FIRMADO:</small> | | |



DESBROCE MECANIZADO DE MARGENES Y LIMPIEZA DE CUNETETA
 DESBROCE MECANIZADO DE MARGENES, REPASO DE CAJA Y LIMPIEZA DE CUNETETA
 INSTALACIÓN DE DREN SUPERFICIAL

AYUNTAMIENTO DE ESTERIBAR/ESTERIBARKO
 UDALA
 Aste Nagusia, S.L.

PROYECTO DE ACTUACIONES FORESTALES. AÑO 2.024
 PLANIFICACIÓN FORESTAL: Plano: Actuaciones en Iroitz.
 Municipio: ESTERIBAR Página: 4
 PLANO Nº: 5 ESCALA: 1:5.000 FECHA: Sep. 23
 FIRMIADO:



DESBROCE MECANIZADO DE
MARGENES, REBOSO DE CAJA Y
LIMPIEZA DE CONETA

AYUNTAMIENTO DE ESTERIBAR/ESTERIBARKO
UDALA
Auzo Antzinak, S.L.

PROYECTO DE ACTUACIONES FORESTALES. AÑO 2.024

INFORMACION GENERAL:
Municipio: ESTERIBAR Parcela: 9,110

PLANO Nº: 7 ESCALA: 1:13.600 FECHA: Sep. 23

ELABORADO:
Elaborado por: Aitor Beldarrain Argente